




34° GIRO DONNE - 2023

9ª TAPPA | SASSARI - OLBIA | KM 126,85

ALTITUDINE ALTITUDE	LOCALITÀ PLACE		KM PARZIALI PARTIAL KM	KM PERCORSI COVERED KM	KM DA PERCORRERE KM TO BE COVERED	MEDIA KM/ORA AVERAGE SPEED			
<b>PROVINCIA DI SASSARI</b>						<b>40</b>	<b>42</b>	<b>44</b>	
						hh.mm	hh.mm	hh.mm	
364	SASSARI	<b>Partenza Trasferimento</b> Via Roma	0,00	0,00	3,15	11:25	11:25	11:25	
		Rotatoria 2 uscita diritto Via Carlo Felice	0,83	0,83	2,32	11:26	11:26	11:26	
		Rotatoria 2 uscita diritto Via Carlo Felice	0,23	1,06	2,09	11:26	11:26	11:26	
		Rotatoria 2 uscita diritto Via Carlo Felice	0,33	1,39	1,76	11:27	11:26	11:26	
		Rotatoria 2 uscita diritto Via Carlo Felice	0,71	2,10	1,05	11:28	11:28	11:27	
		Svoltare sx direzione Nulvi SS127	0,30	2,40	0,75	11:28	11:28	11:28	
		Rotatoria 2 uscita diritto	0,40	2,80	0,35	11:29	11:29	11:28	
		<b>Stazione Osservazioni Ecologiche SS127 Sassari Osilo - Fine Trasferimento</b>	0,35	3,15	0,00	11:29	11:29	11:29	
	364	SASSARI	<b>Chilometro Zero - Stazione Osservazioni Ecologiche SS127 Sassari Osilo</b>	0,00	0,00	126,85	11:30	11:30	11:30
	467		<b>Inizio Salita</b>	8,40	8,40	118,45	11:42	11:42	11:41
	557	OSILO	<b>GPM 3 cat. Cartello Comune Via Roma 29 SS127</b>	1,59	9,99	116,86	11:44	11:44	11:43
	595		Via Roma SS127 - Inizio Discesa	1,01	11,00	115,85	11:46	11:45	11:45
	452		<b>Passaggio a Livello</b>	4,73	15,73	111,12	11:53	11:52	11:51
	494		Bivio Ploaghe SS127	4,04	19,77	107,08	11:59	11:58	11:56
	502		Fondo stadale SS127 metrica 103 ammalorato	2,23	22,00	104,85	12:03	12:01	12:00
	473		Bivio Sassari / Tempio proseguire SS127	1,97	23,97	102,88	12:05	12:04	12:02
	478	NULVI	Corso Vittorio Emanuele SS127	3,75	27,72	99,13	12:11	12:09	12:07
	475		<b>Strettoia</b>	1,21	28,93	97,92	12:13	12:11	12:09
	402		<b>GREEN ZONE</b>	2,24	31,17	95,68	12:16	12:14	12:12
	345		Strada ammalorata km 31,17 - 32,8	1,63	32,80	94,05	12:19	12:16	12:14
	262		<b>Passaggio a Livello - SS127</b>	4,39	37,19	89,66	12:25	12:23	12:20
	305	MARTIS	SS127 -Corso Umberto	1,21	38,40	88,45	12:27	12:24	12:22
	115		SS127 - fine cartello Comune	5,85	44,25	82,60	12:36	12:33	12:30
	178	LAERRU	Via Roma SS127 - <b>strettoia</b>	3,05	47,30	79,55	12:40	12:37	12:34
	123		proseguire diritto SS127 bivio Bulzi-Sedini)	2,20	49,50	77,35	12:44	12:40	12:37
	62	PERFUGAS	Via Mazzini SS127	3,40	52,90	73,95	12:49	12:45	12:42
	79		<b>TGV - Via Mazzini 111 - SS127</b>	1,10	54,00	72,85	12:51	12:47	12:43
	33		<b>Passaggio a livello SS127</b>	1,43	55,43	71,42	12:53	12:49	12:45
	38		Svolta dx direzione Tempio Pausania SP2	0,43	55,86	70,99	12:53	12:49	12:46
	54		Svolta sx direzione Tempio Pausania SS672	0,84	56,70	70,15	12:55	12:51	12:47
	77		<b>GREEN ZONE - metrica 31 SS 672</b>	3,40	60,10	66,75	13:00	12:55	12:51
	179	TEMPIO PAUSANIA	"Golden Gate" - località la fumosa SS127 - <b>INIZIO SALITA</b>	9,90	70,00	56,85	13:15	13:10	13:05
	299		Casa Cantoniera SS127	2,80	72,80	54,05	13:19	13:14	13:09

	516	Via Italia Unita SS127	4,60	77,40	49,45	13:26	13:20	13:15
	550	<b>GPM 2. cat. - "Distributore ENI"</b>	0,55	77,95	48,90	13:26	13:21	13:16
	551	Rotatoria 2 uscita diritto circonvallazione S. Giuseppe	0,05	78,00	48,85	13:27	13:21	13:16
	546	Circonvallazione S. Sebastiano - S. Francesco	1,00	79,00	47,85	13:28	13:22	13:17
	537	Svoltare sx direzione Olbia SS127	0,10	79,10	47,75	13:28	13:23	13:17
	526	<b>Passaggio a Livello</b>	0,12	79,22	47,63	13:28	13:23	13:18
	490	Rotatoira 2 uscita SS127	1,36	80,58	46,27	13:30	13:25	13:19
	451	Loc. Nuchis - SS127	4,62	85,20	41,65	13:37	13:31	13:26
	467	<b>Passaggio a Livello</b>	0,73	85,93	40,92	13:38	13:32	13:27
	470	<b>CALANGIANUS</b> Via Tempio SS127	0,47	86,40	40,45	13:39	13:33	13:27
	522	Piazza Mazzini SS127	1,57	87,97	38,88	13:41	13:35	13:29
	541	Ponte SS127 <b>GREEN ZONE</b>	3,20	91,17	35,68	13:46	13:40	13:34
	510	Bivio Berchioda direzione Olbia SS127	5,00	96,17	30,68	13:54	13:47	13:41
	369	<b>TEITI</b> SS127 direzione Olbia	5,03	101,20	25,65	14:01	13:54	13:48
	328	Svolta sx direzione Olbia - Via Olbia SS127	6,00	107,20	19,65	14:10	14:03	13:56
	288	<b>OLBIA</b> <b>Ponte sotto stradapanoramica</b>	1,10	108,30	18,55			
	25	Svolta dx direzione Golfo Aranci - Stada Panoramica Olbia	11,70	120,00	6,85	14:30	14:21	14:13
	20	Circonvallazione Ovest	0,10	120,10	6,75	14:30	14:21	14:13
	21	Svolta dx direzione Olbia San Nicola	2,10	122,20	4,65	14:33	14:24	14:16
	12	Svolta dx Via Nervi	1,20	123,40	3,45	14:35	14:26	14:18
	13	Rotatoria Molino 2 uscita diritto	0,10	123,50	3,35	14:35	14:26	14:18
	15	Rotatoria 2 uscita diritto - Via Nervi	0,40	123,90	2,95	14:35	14:27	14:18
	13	Svolta dx Via Veronese	-0,60	123,30	3,55	14:34	14:26	14:18
	3	Svolta sx Via Galvani	2,20	125,50	1,35	14:38	14:29	14:21
	6	Rotatoria 3 uscita sx - Viale Aldo Moro	0,50	126,00	0,85	14:39	14:30	14:21
	12	<b>ARRIVO - Viale Aldo Moro n.170 altezza Via Vignola</b>	0,85	126,85	0,00	14:40	14:31	14:22