




34° GIRO DONNE - 2023

8^ TAPPA | NUORO-SASSARI | KM 125.7

ALTITUDINE ALTITUDE	LOCALITÀ PLACE		KM PARZIALI PARTIAL KM	KM PERCORSI COVERED KM	KM DA PERCORRERE KM TO BE COVERED	MEDIA KM/ORA AVERAGE SPEED			
<b>PROVINCIA DI NUORO</b>						<b>40</b>	<b>42</b>	<b>44</b>	
						hh.mm	hh.mm	hh.mm	
535	NUORO	<b>Partenza Trasferimento</b> Chiesa "La Solitudine"	0,00	0,00	5,10	11:35	11:35	11:35	
		Viale La Solitudine	0,17	0,17	4,93	11:35	11:35	11:35	
		Svoltare dx Via Ballero	0,15	0,32	4,78	11:35	11:35	11:35	
		Svoltare sx Via Antonio Ballero	0,26	0,58	4,52	11:35	11:35	11:35	
		Piazza Italia SS129	0,70	1,28	3,82	11:36	11:36	11:36	
		Oltrepassare semaforo SS129 - Via Trieste	0,07	1,35	3,75	11:37	11:36	11:36	
		Oltrepassare semaforo SS129	0,65	2,00	3,10	11:38	11:37	11:37	
		Rotatoria 1 uscita dx	0,28	2,28	2,82	11:38	11:38	11:38	
		Via Salvatorie Manniniori	0,22	2,50	2,60	11:38	11:38	11:38	
		Rotatoria 1 uscita - Via Salvatorie Manniniori	0,10	2,60	2,50	11:38	11:38	11:38	
		Svoltare sx Via Biscollai	0,58	3,18	1,92	11:39	11:39	11:39	
		Largo Catullo Gaio Valerio	0,00	3,18	1,92	11:39	11:39	11:39	
		Via don Giovanni Bosco	0,52	3,70	1,40	11:40	11:40	11:40	
		Rotatoria 2 uscita diritto	0,30	4,00	1,10	11:41	11:40	11:40	
		Rotatoria 2 uscita sx Viale della Resistenza	0,38	4,38	0,72	11:41	11:41	11:40	
		Rotatoira 1 uscita dx SS129 Viale Badu e Garros	0,46	4,84	0,26	11:42	11:41	11:41	
		Rotatoria 2 uscita diritto	0,26	5,10	0,00	11:42	11:42	11:41	
		<b>Viale Murrichessa - Fine Trasferimento</b>	0,00	5,10	0,00	11:42	11:42	11:41	
	535	NUORO	<b>Chilometro Zero - Viale Murrichessa SS129</b>	0,00	0,00	125,70	11:42	11:42	11:41
	559		Rotatoria 2 uscita SS129	1,00	1,00	124,70	11:43	11:43	11:42
	569		Cartello Fine NUORO SS129	1,10	2,10	123,60	11:45	11:45	11:43
	391	ORANI	Direzione Macomer SS129	8,50	10,60	115,10	11:57	11:57	11:55
	375	ONIFERI	Al bivio dritto direzione Macomer	2,25	12,85	112,85	12:01	12:00	11:58
	337	OROTELLI	<b>Al bivio dritto direzione Macomer SS129</b>	3,88	16,73	108,97	12:07	12:05	12:03
	255		Bivio (Bottida) proseguire diritto direzione Macomer SS129	4,73	21,46	104,24	12:14	12:12	12:10
<b>PROVINCIA DI SASSARI</b>									
	183	ILLORAI	Bivio (ILLORAI) proseguire diritto direzione Macomer SS129	4,14	25,60	100,10	12:20	12:18	12:15
	197		Bivio (Ottana) proseguire diritto direzione Macomer SS129	0,37	25,97	99,73	12:20	12:19	12:16
	208		Bivio (TIRSO) proseguire diritto direzione Macomer SS129	2,35	28,32	97,38	12:24	12:22	12:19
<b>PROVINCIA DI NUORO</b>									
	214	BOLOTANA	proseguire diritto direzione Macomer SS129	0,19	28,51	97,19	12:24	12:22	12:19
	240		Metrica 76 SS129 - <b>GREEN ZONE</b>	2,44	30,95	94,75	12:28	12:26	12:23
	251		Bivio (BOLOTALLA) proseguire diritto direzione Macomer SS129	1,31	32,26	93,44	12:30	12:28	12:24
	300	LEI	Bivio (LEI) proseguire diritto direzione Macomer SS129	3,83	36,09	89,61	12:36	12:33	12:30
	336	SILANUS	Bivio (SILANUS) proseguire diritto direzione Macomer SS129	1,16	37,25	88,45	12:37	12:35	12:31

361		Bivio (NURAGU GUGUMA) proseguire diritto direzione Macomer SS129	1,55	38,80	86,90	12:40	12:37	12:33	
420	<b>BORTIGALI</b>	Rotatoria 2 uscita dirirtto direzione MACOMER SS129	5,15	43,95	81,75	12:47	12:44	12:40	
504	<b>BIRORI</b>	Bivio (BIRORI) proseguire diritto direzione MACOMER SS129	3,05	47,00	78,70	12:52	12:49	12:45	
539	<b>MACOMER</b>	Svoltare dx - Corso Umberto 1 SS129 BIS	2,71	49,71	75,99	12:56	12:53	12:48	
	572	<b>TGV Corso Umberto I n° 186 - "Unione Comuni"</b>	0,87	50,58	75,12	12:57	12:54	12:49	
	577	Rotatoria 1 uscita dx direzione Bosa SS129 Bis	1,24	51,82	73,88	12:59	12:56	12:51	
	579	<b>Passaggio a Livello</b>	0,38	52,20	73,50	13:00	12:56	12:52	
	583	Svoltare sx 129 bis Sinidia / Bosa	0,62	52,82	72,88	13:01	12:57	12:53	
	617	<b>Passaggio a Livello</b>	0,69	53,51	72,19	13:02	12:58	12:53	
	648	Svolta dx Direzione Pozzo Maggiore SP44	1,33	54,84	70,86	13:04	13:00	12:55	
	555	Cartello Fine Provincia Nuoro SP44 - <b>GREEN ZONE</b>	6,73	61,57	64,13	13:14	13:09	13:04	
<b>PROVINCIA DI SASSARI</b>									
	590	<b>POZZOMAGGIORE</b>	SP8 seguire per Pozzomaggiore	2,61	64,18	61,52	13:18	13:13	13:08
	350		Rotatoria 2 uscita SP8	6,27	70,45	55,25	13:27	13:22	13:17
	438		Via Uguaglianza	2,36	72,81	52,89	13:31	13:26	13:20
	430		Via Riu Mele	0,38	73,19	52,51	13:31	13:26	13:20
	429		Svolta sx Via San Pietro	0,15	73,34	52,36	13:32	13:26	13:21
	427		Svolta dx Via Grande	0,10	73,44	52,26	13:32	13:26	13:21
	419		Svolta dx Via Pinna	0,42	73,86	51,84	13:32	13:27	13:21
	417		Svolta dx Via La Madonnina	0,09	73,95	51,75	13:32	13:27	13:21
	402		Svolta sx Via la Madonnina	0,21	74,16	51,54	13:33	13:27	13:22
	348		Via Dante Alighieri SP8	0,79	74,95	50,75	13:34	13:29	13:23
	291	<b>MARA</b>	Via Roma - Via Gramsci	1,53	76,48	49,22	13:36	13:31	13:25
	242		<b>Solta dx Via Gramsci</b>	0,87	77,35	48,35	13:38	13:32	13:26
	239		Svolta dx SS292	0,44	77,79	47,91	13:38	13:33	13:27
	163		Proseguire SS292	5,21	83,00	42,70	13:46	13:40	13:34
	169		<b>INIZIO SALITA</b>	3,30	86,30	39,40			
	211		Svolta dx - Ittiri SP28BIS - <b>GREEN ZONE</b>	1,13	87,43	38,27	13:53	13:46	13:40
	269	<b>ROMANA</b>	Cartello comune SP28BIS	2,19	89,62	36,08	13:56	13:50	13:43
	280		Svolta dx Via Roma SP28Bis	0,34	89,96	35,74	13:56	13:50	13:43
	479		<b>GPM 3 cat.</b>	6,41	96,37	29,33	14:06	13:59	13:52
	440	<b>ITTIRI</b>	Cartello comune SP28BIS	1,10	97,47	28,23	14:08	14:01	13:53
	400		Svolta sx direzione Ittiri centro	5,63	103,10	22,60	14:16	14:09	14:01
	401		Svolta sx direzione Usini SS167	0,30	103,40	22,30	14:17	14:09	14:02
	390		Nuova Strada ANAS 167	0,30	103,70	22,00	14:17	14:10	14:02
	413		Svolta dx Ittiri centro	1,40	105,10	20,60	14:19	14:12	14:04
	414		Svolta dx Via don Minzoni	0,20	105,30	20,40	14:19	14:12	14:04
	417		Svolta sx Via IV Novembre direzione Sassari	0,20	105,50	20,20	14:20	14:12	14:04
	402		Svolta sx Corso Vittorio Emanuele SP15M	0,30	105,80	19,90	14:20	14:13	14:05
	303	<b>URI</b>	Bivio (USINI) proseguire per Sassari SP15M	2,70	108,50	17,20	14:24	14:17	14:08
	203	<b>USINI</b>	Bivio (URI) proseguire diritto per Sassari SP15M	4,60	113,10	12,60	14:31	14:23	14:15
	204	<b>SASSARI</b>	Bivio proseguire diritto direzione SP15M - Usini Centro	3,40	116,50	9,20	14:36	14:28	14:19
	137		<b>GREEN ZONE</b>	3,50	120,00	5,70	14:42	14:33	14:24
	191		Rotatoria 2 uscita direzione Sassari - Viale Papa Giovanni Paolo II	4,00	124,00	1,70	14:48	14:39	14:30
	194		Svolta dx Via Amendola	0,10	124,10	1,60	14:48	14:39	14:30

207		Sorpassare semaforo Via Amendola - <b>binari</b>	0,20	124,30	1,40	14:48	14:39	14:30
207		Sorpassare semaforo Via Amendola - <b>binari</b>	0,00	124,30	1,40	14:48	14:39	14:30
218		Sorpassare semaforo Via Amendola	0,30	124,60	1,10	14:48	14:40	14:30
233		Via Napoli	0,40	125,00	0,70	14:49	14:40	14:31
240		Semaforo svolta sx Via Duca degli Abruzzi	0,60	125,60	0,10	14:50	14:41	14:32
243		Semaforo proseguire su Via Duca degli Abruzzi	0,30	125,90	-0,20	14:50	14:41	14:32
 242		<b>ARRIVO - Via Duca degli Abruzzi - ACCADEMIA BELLE ARTI</b>	-0,20	125,70	0,00	14:50	14:41	14:32