





34° GIRO DONNE - 2023

6^ TAPPA | CANELLI - CANELLI | KM 104,4

ALTITUDINE ALTITUDE	LOCALITÀ PLACE		KM PARZIALI PARTIAL KM	KM PERCORSI COVERED KM		KM DA PERCORRERE KM TO BE COVERED	MEDIA KM/ORA AVERAGE SPEED		
							38	40	42
							hh.mm	hh.mm	hh.mm
PROVINCIA DI ASTI									
	CANELLI	Partenza Trasferimento Barbero - Corso Libertà	0	0		1,36	12:00	12:00	12:00
		Svolta sx Via Ottavio Ricarudo	0,3	0,3		1,06	12:00	12:00	12:00
		Attraversare la rotonda	0,15	0,45		0,91	12:00	12:00	12:00
		Passaggio a Livello Non funzionante	0,75	1,2		0,16	12:01	12:01	12:01
		Cartello segnalatore "FINE CANELLI"	0,16	1,36		0	12:02	12:02	12:01
	153	CANELLI	KM 0 - SP592 - Via Riccadonna	0,00	0,00	104,40	12:02	12:02	12:01
	154	CALAMANDRANA	Rotatoria 2 uscita direzione Nizza Monferrato/Calamandrana SP592	2,10	2,10	102,30	12:05	12:05	12:04
	152		Via Roma SP592	1,00	3,10	101,30	12:06	12:06	12:05
	144	NIZZA MONFERRATO	SP592	2,69	5,79	98,61	12:11	12:10	12:09
	138		Passaggio a Livello	1,63	7,42	96,98	12:13	12:13	12:11
	138		Bivio svolta dx direzione Acqui Terme SS456	0,25	7,67	96,73	12:14	12:13	12:11
	151		Galleria mt 329 illuminata	0,45	8,12	96,28	12:14	12:14	12:12
	140		Rotatoria 2 uscita direzione Mombaruzzo SP28 - Strada Alessandria	0,68	8,80	95,60	12:15	12:15	12:13
	181	MONBARUZZO	Località Bazzana - Via Nizza SP28	3,00	11,80	92,60	12:20	12:19	12:17
	145		Svolta dx prima del Passaggio a Livello direzione Mombaruzzo SP44	0,60	12,40	92,00	12:21	12:20	12:18
	209		Località Casalotto SP44	1,46	13,86	90,54	12:23	12:22	12:20
	237		Via Torino SP44 - Via Guasti	0,94	14,80	89,60	12:25	12:24	12:22
	227		Svolta dx SP108 direzione Maranzana - Via Asino Morto	1,42	16,22	88,18	12:27	12:26	12:24
	179		Svolta sx direzione Maranzana SP60 - Via Stazione	0,98	17,20	87,20	12:29	12:27	12:25
	179		Via Stazione SP60	0,54	17,74	86,66	12:30	12:28	12:26
	180		Strettoia Via Stazione	0,16	17,90	86,50	12:30	12:28	12:26
	175		Direzione Maranzana Via Cervino SP45	0,38	18,28	86,12	12:30	12:29	12:27
	163		Svolta dx bivio direzione Maranzana SP45	1,48	19,76	84,64	12:33	12:31	12:29
	245	MARANZANA	Solta dx Piazza Europa SP45 Via Acevi	1,43	21,19	83,21	12:35	12:33	12:31
PROVINCIA DI ALESSANDRIA									
	246	RICALDONE	SP236	0,71	21,90	82,50	12:36	12:34	12:32
	286		Regione Olvarto SP236	1,54	23,44	80,96	12:39	12:37	12:34
	257		Regione Olvarto SP236	0,56	24,00	80,40	12:39	12:38	12:35
	257		Via Umberto I	0,50	24,50	79,90	12:40	12:38	12:36
	291		Via Roma dx Via Cazzulani direzione Alice Bel Colle SP235	0,35	24,85	79,55	12:41	12:39	12:36
	341		Svolta dx Regione Cappelletta	0,51	25,36	79,04	12:42	12:40	12:37
	343		Svolta sx direzione Acqui Terme SP233	0,10	25,46	78,94	12:42	12:40	12:37
	202		Svolta sx direzione Acqui Terme SP233	3,98	29,44	74,96	12:48	12:46	12:43
	175	ACQUI TERME	SS456 Via Nizza - GREEN ZONE	1,78	31,22	73,18	12:51	12:48	12:45
	168		Rotatoria 1 uscita dx direzione Savona Piazza S. Francesco	0,88	32,10	72,30	12:52	12:50	12:46
	166		Corso Roma Rotatoria sx 2 uscita direzione Savona	0,33	32,43	71,97	12:53	12:50	12:47
	165		Rotatoria 1 uscita direzione Savona - Via Guglielmo Marconi	0,14	32,57	71,83	12:53	12:50	12:47
	161		Corso Divisione Acqui - Passaggio a Livello	0,27	32,84	71,56	12:53	12:51	12:47
	160		Rotatoria 2 uscita diritto	0,16	33,00	71,40	12:54	12:51	12:48
	157		Statale Savona Rotatoria 2 uscita diritto	1,20	34,20	70,20	12:56	12:53	12:49
	163		Svolta dx direzione Savona SS30 Statale Savona	0,68	34,88	69,52	12:57	12:54	12:50
	163	TERZO	Località Terzo	0,51	35,39	69,01	12:57	12:55	12:51

163		Rotatoira 2 uscita direzione Savona SS30	1,12	36,51		67,89	12:59	12:56	12:53
165		Regione Domini	0,84	37,35		67,05	13:00	12:58	12:54
160		Ponte fiume Bormida	0,35	37,70		66,70	13:01	12:58	12:54
164	BISTAGNO	SS30	0,41	38,11		66,29	13:02	12:59	12:55
170		Rotatoria 1 uscita direzione Savona	1,13	39,24		65,16	13:03	13:00	12:57
173		Passaggio a Livello dx direzione Cortemilia - Corso Carlo Testa	1,87	41,11		63,29	13:06	13:03	12:59
177		Svolta sx direzione Cortemilia SP25 - Via F.lli Panaro	0,39	41,50		62,90	13:07	13:04	13:00
PROVINCIA DI ASTI									
175	SESSAME	SP228	1,70	43,20		61,20	13:10	13:06	13:02
186	MONASTERO BORMIDA	SP25	1,30	44,50		59,90	13:12	13:08	13:04
180		Via Roma	0,70	45,20		59,20	13:13	13:09	13:05
195	BUBBIO	SP25	2,80	48,00		56,40	13:17	13:14	13:09
226		Via Cortemilia	1,58	49,58		54,82	13:20	13:16	13:11
216	LOAZZOLO	SP25	2,78	52,36		52,04	13:24	13:20	13:15
208	CESSOLE	SP25	1,64	54,00		50,40	13:27	13:23	13:18
231	VESIME	SP25 - via del Prino	4,44	58,44		45,96	13:34	13:29	13:24
231		GREEN ZONE	1,56	60,00		44,40	13:36	13:32	13:26
PROVINCIA DI CUNEO									
250	PERLETTO	SP11 - Via Cortemilia	2,86	62,86		41,54	13:41	13:36	13:30
278	CORTEMILIA	Svolta dx direzione Alba SP429 - Strada Monte Castino - INIZIO SALITA	1,50	64,36		40,04	13:43	13:38	13:32
532	CASTINO	Via Nazionale	4,90	69,26		35,14	13:51	13:45	13:39
	527	GPM 3 Cat.	0,06	69,32		35,08	13:51	13:45	13:40
529		Svolta dx direzione Cossano Belbo . Via XX Settembre	0,08	69,40		35,00	13:51	13:46	13:40
541		Via Scorrone - INIZIO DISCESA	0,40	69,80		34,60	13:52	13:46	13:40
508	COSSANO BELBO	SP31	2,05	71,85		32,55	13:55	13:49	13:43
470		Località Scorrone SP31	1,10	72,95		31,45	13:57	13:51	13:45
274		Svolta dx Corso Michele Chiarle - SP592	5,25	78,20		26,20	14:05	13:59	13:52
258		Corso F.lli Negri SP592	0,50	78,70		25,70	14:06	14:00	13:53
203	SANTO STEFANO BELBO	SP592	2,50	81,20		23,20	14:10	14:03	13:57
194		Corso Piave	1,50	82,70		21,70	14:12	14:06	13:59
	177	TGV Corso Piave civico 13	1,34	84,04		20,36	14:14	14:08	14:01
176		Semaforo svolta sx direzione Alba	0,13	84,17		20,23	14:14	14:08	14:01
175		Via Stazione SP31	0,23	84,40		20,00	14:15	14:08	14:01
174		Svolta sx direzione Asti	0,94	85,34		19,06	14:16	14:10	14:02
PROVINCIA DI ASTI									
169	CALOSSO	SP23A - Via Tinella	1,66	87,00		17,40	14:19	14:12	14:05
178		Passaggio a livello non funzionante	1,28	88,28		16,12	14:21	14:14	14:07
179		Svolta dx direzione Calosso - INIZIO SALITA	0,07	88,35		16,05	14:21	14:14	14:07
	312	GPM 3 Cat. SP119 (svolta dx Fine Salita) - INIZIO DISCESA Viale Partigiani SP41B	2,46	90,81		13,59	14:25	14:18	14:10
322		Fine Calosso	0,19	91,00		13,40	14:25	14:18	14:11
359		Svolta dx direzione Canelli - SP41B	0,70	91,70		12,70	14:26	14:19	14:12
350		Via Fogli - Località San Bovo - Via Piana del Salto SP41b	0,20	91,90		12,50	14:27	14:19	14:12
263		Località Pian del Salto	1,65	93,55		10,85	14:29	14:22	14:14
229		SP41A direzione Moasca	0,77	94,32		10,08	14:30	14:23	14:15
248	MOASCA	SP41A	0,63	94,95		9,45	14:31	14:24	14:16
231		Svolta dx direzione Canelli - GREEN ZONE	1,64	96,59		7,81	14:34	14:26	14:18
201		SP6 - semaforo	0,73	97,32		7,08	14:35	14:27	14:20
168	CANELLI	SP6	0,81	98,13		6,27	14:36	14:29	14:21
158		Rotonda 1 uscita dx Via Asti	2,77	100,90		3,50	14:41	14:33	14:25
157		Svolta dx Via Asti - INIZIO SALITA	0,80	101,70		2,70	14:42	14:34	14:26
157		Via Villa Nuova	0,10	101,80		2,60	14:42	14:34	14:26

157		Dx Via al Castello	0,50	102,30		2,10	14:43	14:35	14:27
179		sx Torre dei Contini	0,30	102,60		1,80	14:44	14:35	14:27
259		Madonna della Neve	1,00	103,60		0,80	14:45	14:37	14:29
 	293	ARRIVO - GPM 3 Cat. "Chiesa di Sant'Antonio	0,80	104,40		0,00	14:46	14:38	14:30